


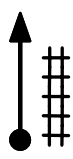







DISTÂNCIA Km mi	Referência	MÉDIA Km/h mi/h	TEMPO	OBSERVAÇÕES
				 ATENÇÃO CUIDADO MUITO CUIDADO PERIGO
				AFERIÇÃO
0.000	↑	A		FINAL DA ESCADARIA DA PREFEITURA NA DIREITA
0.000	↑ ●			
0.000	1		Afer	ZERE SEU HODÔMETRO
0.01	↑			
0.00	↑ — ●			
	2		Afer	
0.13	↑			DOBRAR A ESQUERDA
0.08	← ●			
	3		Afer	
0.198	↑			POSTE NA ESQUERDA DEFRONTA A FARM AGAFARMA
0.123	↑ + ●			
	4		Afer	
0.70	↑			
0.43	↑ — ●			
	5		Afer	
0.814	↑			COQUEIRO NA DIREITA
0.506	↑ ● 🌴			
	6		Afer	
1.230	↑			PLACA PARE
0.764	↑ ● ⊗			
	7		Afer	
1.20	↑			PELA ESQUERDA
0.74	↖ ●			
	8		Afer	

DISTÂNCIA Km mi	Referência	MÉDIA Km/h mi/h	TEMPO	OBSERVAÇÕES
1.769 1.099 AFER	 9		Afer	FINAL DA CERCA DE FERRO PRETA NA DIREITA
1.80 1.11	 10		Afer	DOBRAR A ESQUERDA
2.019 1.255 AFER	 11		Afer	TOTEM MIL-TONS
2.802 1.741 AFER	 12		Afer	TRAFO NA ESQUERDA
3.308 2.055 AFER	 13		Afer	TRAFO VERDE NA ESQUERDA
3.405 2.116 AFER	 14		Afer	PLACA AV. BORGES DE MEDEIROS NA DIREITA



Planilha gerada pelo programa TotemPlanilha desenvolvido pela Totem.

Esta é uma das formas que a Totem participa da evolução do Off Road.

WWW.TOTEMONLINE.COM.BR

