

LIVRO DE BORDO

01/09/2018 – Nova Prata/RS



PATROCÍNIO

TANARODA
PNEUS

Origami
GRÁFICA EXPRESSA
PAPELARIA
MATERIAL ESCOLAR

APOIO

Prata Villaggio
Hotel

Don Abel

VINHOS PREMIUM



ORGANIZAÇÃO

SUPERVISÃO





RECOMENDAÇÕES

- Para efeitos de cronometragem, todas as distâncias relacionadas neste livro de bordo, com 3 casas após a virgula, são consideradas exatas.
- Nos trechos de deslocamento todos os tempos foram calculados considerando-se as paradas em cruzamentos e fiscalizações eletrônicas de velocidade, portanto, não cometa infrações.
- Procure seguir os tempos indicados nos trechos de deslocamento, evitando permanecer com o carro parado por muito tempo aguardando a partida nos trechos de zona controlada.
- Nunca aguarde a partida com o carro na pista; procure aguardar no acostamento com luzes de sinalização acesas (pisca-alerta).

LEGENDA

- **DESLOCAMENTO:** trecho de ligação entre eventos (largada, zonas controladas, chegada). Não há postos de cronometragem.
- **ZONA CONTROLADA:** trecho com velocidade(s) imposta(s), no qual poderá haver posto(s) de cronometragem.
- **NEUTRALIZADO:** local onde a equipe deverá permanecer parada pelo tempo indicado.

TELEFONES ÚTEIS





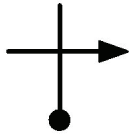


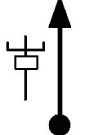



- | | |
|--|------------------------|
| - Diretor de Prova – Carlos Alberto Casanova | - (54) 99972-2444 |
| - Diretor de Cronometragem – Marcelo Guazzelli | - (54) 98402-6060 |
| - Corpo de Bombeiros / Resgate | - (54) 3242-3023 / 193 |
| - Brigada Militar | - (54) 3242-1447 / 190 |
| - Polícia Rodoviária Estadual | - 198 |
| - Delegacia de Polícia – Nova Prata | - (54) 3242-1225 |
| - Hospital São João Batista – Nova Prata | - (54) 3242-1144 |
| - Mecânico – Gustavo Mazzarollo – N.Prata | - (54) 99917-1866 |
| - Guincho – Giombelli – Nova Prata | - (54) 99618-9724 |

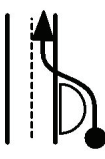
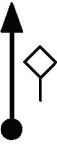




ALMOÇO











RESTAURANTE LA TAVERNA EVENTOS – VILA DE EVANGELISTA – CASCA – RS



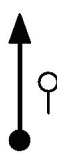






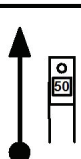
ENCERRAMENTO DA PROVA

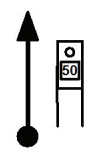





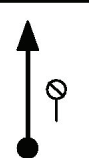

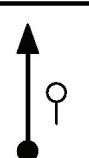
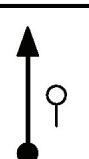
POUSADA DOS CAPUCHINHOS – VILA FLORES – RS



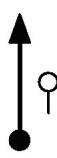


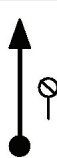




DISTÂNCIA Km mi	Referência	MÉDIA Km/h mi/h	TEMPO	OBSERVAÇÕES
				 ATENÇÃO CUIDADO MUITO CUIDADO PERIGO
				Início de Prova INICIO DESLOCAMENTO FINAL DA ESCADARIA DA PREFEITURA NA DIREITA ZERE SEU HODÔMETRO
0.000	 1	D	0.00.00 D1	
0.000		0:15:00		
0.000		D1		
0.01	 2		D1	
0.00				
0.25	 3		D1	LOMBADA
0.15				
0.50	 4		D1	LOMBADA
0.31				
0.678	 5		D1	TRAFÓ VERDE NA ESQUERDA
0.421				
<i>AFER</i>				
0.70	 6		D1	EM FRENTE NA PRINCIPAL
0.43				
0.85	 7		D1	PELA ESQUERDA EM DIREÇÃO AO ASFALTO
0.52				
1.110	 8	V	0.15.00 V2	FIM DESLOCAMENTO TOTEM "NOVA PRATA (...)" INICIO AFERIÇÃO ZERE SEU HODÔMETRO
0.690		50		
0.000		31.07		



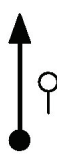








DISTÂNCIA Km mi	Referência	MÉDIA Km/h mi/h	TEMPO	OBSERVAÇÕES
0.15 0.09	 9		0.15.11 V2	ENTRANDO NA RODOVIA COM MUITO CUIDADO ☠☠☠☠
0.675 0.419 AFER	 10		0.15.49 V2	LOMBADA ELETRÔNICA 50 Km/h
1.704 1.059 AFER	 11		0.17.03 V2	PLACA AMARELA CURVA A DIREITA
2.302 1.430 AFER	 12		0.17.46 V2	PLACA PARADA DE ONIBUS
2.444 1.519 AFER	 13		0.17.56 V2	PROIBIDO ULTRAPASSAR
2.771 1.722 AFER	 14		0.18.20 V2	PLACA PARADA DE ONIBUS
3.230 2.007 AFER	 15		0.18.53 V2	FINAL AFERIÇÃO INICIO ZONA CONTROLADA 1 PROIBIDO ULTRAPASSAR
3.50 2.17	 16		0.19.12 V2	CURVA PERIGOSA ☠
4.460 2.771 AFER	 17		0.20.21 V2	60 Km/h
5.050 3.138 AFER	 18	V 70 43.50	0.21.04 V3	80 Km/h


DISTÂNCIA Km <i>mi</i>	Referência	MÉDIA Km/h <i>mi/h</i>	TEMPO	OBSERVAÇÕES
5.47 3.40	 19		0.21.25 V3	PROIBIDO ULTRAPASSAR
6.19 3.84	 20		0.22.02 V3	PROIBIDO ULTRAPASSAR
7.50 4.66	 21		0.23.10 V3	
9.996 6.211 AFER	 22		0.25.18 V3	INICIO DA MURADA DA PONTE NA DIREITA
10.775 6.695	 23	V 45 27.96	0.25.58 V4	50 Km/h
11.00 6.83	 24		0.26.16 V4	EM FRENTE NO TREVO
12.10 7.51	 25		0.27.44 V4	POLICIA RODOVIARIA ESTADUAL NA ESQUERDA
12.302 7.644 AFER	 26		0.28.00 V4	LOMBADA ELETRONICA 50 Km/h
13.337 8.287	 27	V 72 44.74	0.29.23 V5	PLACA 80 Km/h
15.80 9.81	 28		0.31.26 V5	EM FRENTE NA RODOVIA

DISTÂNCIA Km <i>mi</i>	Referência	MÉDIA Km/h <i>mi/h</i>	TEMPO	OBSERVAÇÕES
16.150 10.035	 29	V 50 31.07	0.31.44 V6	50 Km/h
16.30 10.12	 30		0.31.54 V6	
17.258 10.724	 31	V 74 45.98	0.33.03 V7	80 Km/h
18.661 11.595 <i>AFER</i>	 32		0.34.12 V7	PLACA 80 Km/h
20.30 12.61	 33		0.35.31 V7	80 Km/h
21.216 13.183 <i>AFER</i>	 34	V 60 37.28	0.36.16 V8	60 Km/h
21.50 13.35	 35		0.36.33 V8	
21.989 13.663	 36	D 0:09:58	0.37.02 D9	FINAL ZONA CONTROLADA 1 TOTEM BEM VINDO À NOVA ARAÇÁ INICIO DESLOCALMENTO
23.243 14.443 <i>AFER</i>	 37		D9	50 Km/h
23.586 14.656 <i>AFER</i>	 38		D9	LOMBADA ELETRONICA 50 Km/h

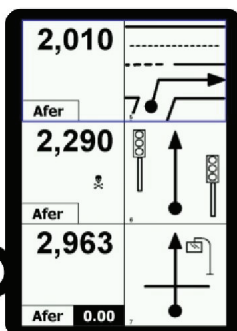
DISTÂNCIA Km mi	Referência	MÉDIA Km/h mi/h	TEMPO	OBSERVAÇÕES
23.806 14.792 AFER	 39		D9	LOMBADA ELETRONICA 50 Km/h
24.260 15.074 AFER	 40		D9	50 Km/h
25.036 15.557 0.000	 41	V 62 38.52	0.47.00 V10	INICIO ZONA CONTROLADA 2 PL. PARADA DE ONIBUS JUNTO À BORRACHARIA ZERE SEU HODÔMETRO
1.20 0.74	 42		0.48.10 V10	PONTE EM CURVA
1.426 0.886 AFER	 43		0.48.23 V10	80 Km/h
2.335 1.451 AFER	 44		0.49.16 V10	PLACA AMARELA ENTRADA E SAIDA DE VEICULOS A 150 m
4.535 2.818 AFER	 45		0.51.24 V10	PROIBIDO ULTRAPASSAR
4.80 2.98	 46		0.51.39 V10	EM FRENTE NO TREVO
5.655 3.514	 47	V 76 47.22	0.52.29 V11	80 Km/h
6.705 4.166 AFER	 48	V 60 37.28	0.53.18 V12	60 km/H

DISTÂNCIA Km <i>mi</i>	Referência	MÉDIA Km/h <i>mi/h</i>	TEMPO	OBSERVAÇÕES
8.281 5.146 <i>AFER</i>	 49		0.54.53 V12	80 Km/h
9.75 6.05	 50		0.56.21 V12	PONTE
11.09 6.89	 51		0.57.42 V12	60 Km/h
11.583 7.197 <i>AFER</i>	 52	V 50 31.07	0.58.11 V13	50 Km/h
12.032 7.476	 53	V 75 46.60	0.58.43 V14	80 Km/h
14.262 8.862 <i>AFER</i>	 54		1.00.30 V14	PROIBIDO ULTRAPASSAR
14.90 9.25	 55		1.01.01 V14	
15.311 9.514 <i>AFER</i>	 56		1.01.21 V14	FISCALIZAÇÃO ELETRÔNICA "PARDAL" - 80 Km/h
15.60 9.69	 57		1.01.35 V14	
17.271 10.732	 58	V 62 38.52	1.02.55 V15	PLACA PARADA DE ONIBUS

DISTÂNCIA Km <i>mi</i>	Referência	MÉDIA Km/h <i>mi/h</i>	TEMPO	OBSERVAÇÕES
18.75 11.65	 59		1.04.21 V15	PROIBIDO ULTRAPASSAR
19.141 11.894 <i>AFER</i>	 60		1.04.43 V15	TOTEM MOTEL "VOCE QUE SABE" NA ESQUERDA
19.350 12.024	 61	V 60 37.28	1.04.56 V16	60 Km/h
21.00 13.04	 62		1.06.35 V16	PLACA AMARELA CURVA A ESQUERDA
21.880 13.596 <i>AFER</i>	 63		1.07.27 V16	60 Km/h
22.095 13.729 <i>AFER</i>	 64	D 0:05:00	1.07.40 D17	FIM ZONA CONTROLADA 2 PLACA AZUL ERS 129 INICIO DO DESLOCAMENTO
22.571 14.025 <i>AFER</i>	 65		D17	60 Km/h
22.70 14.10	 66		D17	SAINDO DA RODOVIA COM CUIDADO, NO ACESSO AO POSTO DE COMBUSTÍVEIS 
23.005 14.295 <i>AFER</i>	 67		D17	40 Km/h
23.150 14.385 <i>AFER</i>	 68		D17	PLACA LOMBADA 50 m

DISTÂNCIA Km <i>mi</i>	Referência	MÉDIA Km/h <i>mi/h</i>	TEMPO	OBSERVAÇÕES
23.174 14.400 <i>AFER</i>	 69		D17	TOTEM "VINÍCOLA DON ABEL" NA DIREITA RETORNAR 180° PARA A RELARGADA
23.174 14.400	Neutro 70	N 0:57:20	1.12.40 N18	VISITAÇÃO À VINÍCOLA DON ABEL

Road Book Automático
A planilha que anda sozinha



NavTotem

Novo sistema de navegação
de baixíssimo custo
para periféricos

Android

23.174 14.400 0.000	 71	D 0:10:00	2.10.00 D19	TOTEM "VINÍCOLA DON ABEL" NA ESQUERDA ZERE SEU HODÔMETRO
0.01 0.00	 72		D19	ENTRANDO NA RODOVIA COM MUITO CUIDADO 
0.226 0.140 <i>AFER</i>	 73		D19	Km 248
0.410 0.255 <i>AFER</i>	 74		D19	60 Km/h
0.80 0.49	 75		D19	NO TREVO SENTIDO GUAPORÉ
0.969 0.602 <i>AFER</i>	 76		D19	40 Km/h

REALIZAÇÃO:




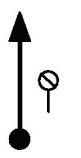
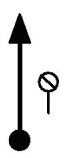
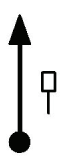



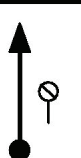
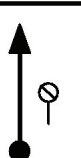
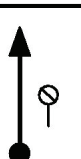
AUTOMÓVEL CLUBE DE NOVA PRATA

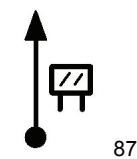
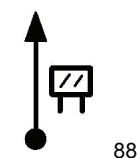
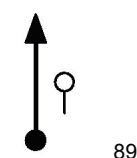
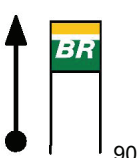

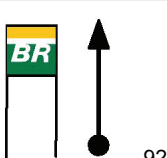
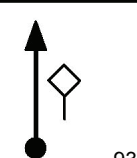
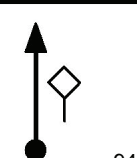
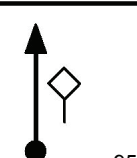
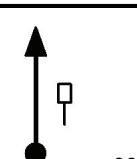
CARLOS ALBERTO CASANOVA
DIR. PROVA - (54) 99972-2444




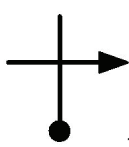





www.totemonline.com.br

GRADUADOS

Página 8 de 22

DISTÂNCIA Km <i>mi</i>	Referência	MÉDIA Km/h <i>mi/h</i>	TEMPO	OBSERVAÇÕES
1.184 0.736 <i>AFER</i>	 77		D19	PLACA AZUL RODOVIA ERS 129
3.106 1.930 <i>AFER</i>	 78		D19	FINAL DO DESLOCAMENTO PROIBIDO ULTRAPASSAR
3.106 1.930 0.000	 79	V 70 43.50	2.20.00 V20	INICIO ZONA CONTROLADA 3 PROIBIDO ULTRAPASSAR ZERE SEU HODÔMETRO
0.926 0.575 <i>AFER</i>	 80		2.20.48 V20	Km 161
2.956 1.837 <i>AFER</i>	 81		2.22.32 V20	FINAL DA 3º FAIXA
3.771 2.343 <i>AFER</i>	 82		2.23.14 V20	PLACA AMARELA TRECHO SINUOSO
4.30 2.67	 83		2.23.41 V20	EM FRENTE NO TREVO
6.543 4.066 <i>AFER</i>	 84		2.25.37 V20	PROIBIDO ULTRAPASSAR
7.30 4.53	 85		2.26.16 V20	PROIBIDO ULTRAPASSAR
8.63 5.36	 86		2.27.25 V20	PROIBIDO ULTRAPASSAR

DISTÂNCIA Km <i>mi</i>	Referência	MÉDIA Km/h <i>mi/h</i>	TEMPO	OBSERVAÇÕES
9.177 5.702 <i>AFER</i>	 87		2.27.52 V20	PLACA AZUL LIMITE DE MUNICIPIOS CASCA / SERAFINA CORREA
11.529 7.164 <i>AFER</i>	 88		2.29.53 V20	PLACA BRANCA "CEPAL"
13.627 8.467	 89	D 0:05:19	2.31.41 D21	60 Km/h
14.175 8.808 <i>AFER</i>	 90		D21	TOTEM "BR" NA DIREITA
14.30 8.88	 91		D21	RETORNAR 180° CONTORNANDO O TREVO DE ACESSO À SERAFINA CORRÊA
14.632 9.092 <i>AFER</i>	 92	V 76 47.22	2.37.00 V22	TOTEM BR NA ESQUERDA
15.835 9.839 <i>AFER</i>	 93		2.37.57 V22	PLACA AMARELA TRECHO SINUOSO
18.00 11.18	 94		2.39.40 V22	PLACA SABADIN A 100 m
19.10 11.86	 95		2.40.32 V22	PL AMARELA ENFERRUJADA
20.724 12.877 <i>AFER</i>	 96		2.41.49 V22	Km 154

DISTÂNCIA Km <i>mi</i>	Referência	MÉDIA Km/h <i>mi/h</i>	TEMPO	OBSERVAÇÕES
22.80 14.16	 97		2.43.27 V22	PEDRA BRANCA NA ESQUERDA L ^a SÃO MARCOS
23.556 14.637 AFER	 98		2.44.03 V22	COQUEIRO NA DIREITA
24.318 15.110	 99	D 0:10:21	2.44.39 D23	FIM ZONA CONTROLADA 3 PLACA AMARELA "CRUZAMENTO" INICIO DO DESLOCAMENTO
24.40 15.16	 100		D23	DOBRAR A DIREITA ABANDONANDO A RODOVIA NO TREVO
24.488 15.216 AFER	 101		D23	FIM DO ASFALTO E INICIO DO CALCAMENTO
25.107 15.601 AFER	 102		D23	ARAUCARIA NA DIREITA
25.556 15.880 AFER	 103		D23	FIM DO MURO DO CEMITÉRIO NA DIRETA
25.919 16.105 AFER	 104		D23	PLACA LOMBADA
26.029 16.174 AFER	 105		D23	1 ^o COQUEIRO NA DIREITA EM FRENTE AO RESTAURANTE LA TAVERNA RETORNAR 180° P/ RELARGADA
26.029 16.174	Neutro 106	N 2:05:00	2.55.00 N24	MINI CITY TOUR E ALMOÇO RESTAURANTE LA TAVERNA

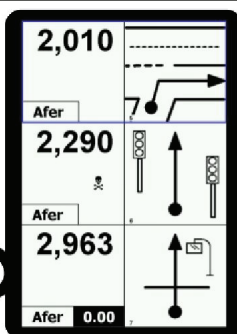
DISTÂNCIA Km <i>mi</i>	Referência	MÉDIA Km/h <i>mi/h</i>	TEMPO	OBSERVAÇÕES
------------------------------	------------	------------------------------	-------	-------------

Road Book Automático

A planilha que anda sozinha



TOTEM



NavTotem

Novo sistema de navegação
de baixíssimo custo
para periféricos

Android

26.029		D	0:10:00	5.00.00	COQUEIRO NA ESQUERDA EM FRENTE REST. LA TAVERNA	
16.174					D25	ZERE SEU HODÔMETRO
0.000						
0.108				D25	LOMBADA	
0.067					AFER	
0.543				D25	FINAL DO MURO DO CEMITÉRIO NA ESQUERDA	
0.337					AFER	
0.922				D25	ARAUCARIA NA DIREITA	
0.573					AFER	
1.543				D25	INICIO DO ASFALTO	
0.959					AFER	
1.564				D25	FINAL DO DESLOCAMENTO PLACA MARROM "REGIÃO DA UVA E VINHO (...) "	
0.972					AFER	
1.564		V	65	5.10.00	INICIO ZONA CONTROLADA 4	
0.972					V26	PLACA MARROM "REGIÃO DA UVA E VINHO (...) "
0.000						ZERE SEU HODÔMETRO
0.01				5.10.00	ENTRANDO NA RODOVIA COM MUITO CUIDADO	
0.00					V26	



REALIZAÇÃO:




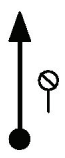
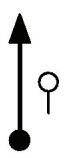




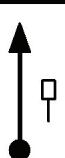
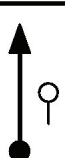

AUTOMÓVEL CLUBE DE NOVA PRATA


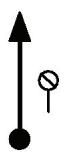

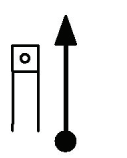

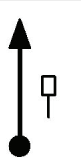
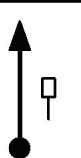

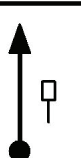

CARLOS ALBERTO CASANOVA
DIR. PROVA - (54) 99972-2444










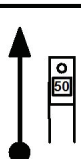
www.totemonline.com.br

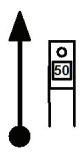
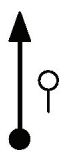



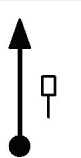
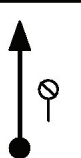
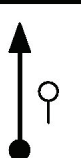
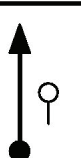
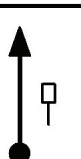
GRADUADOS

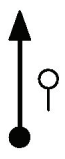

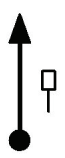
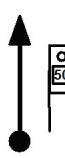
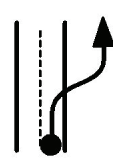



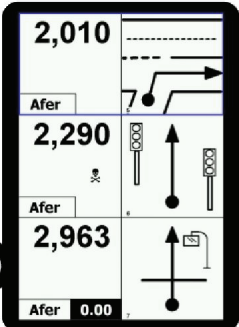

Página 12 de 22

DISTÂNCIA Km <i>mi</i>	Referência	MÉDIA Km/h <i>mi/h</i>	TEMPO	OBSERVAÇÕES
1.993 1.238 <i>AFER</i>	 115		5.11.50 V26	PLACA AMARELA APAGADA CURVA A ESQUERDA
4.466 2.775 <i>AFER</i>	 116		5.14.07 V26	PROIBIDO ULTRAPASSAR
6.277 3.900	 117	D 0:05:00	5.15.48 D27	30 Km/h
6.30 3.91	 118		D27	PELA DIREITA NO TREVO, SENTIDO PARAÍ
6.470 4.020 <i>AFER</i>	 119		D27	PREFERENCIAL
6.667 4.143	 120	V 72 44.74	5.20.48 V28	PLACA AZUL RODOVIA ERS-324
7.028 4.367 <i>AFER</i>	 121		5.21.06 V28	USE O CINTO DE SEGURANÇA
7.814 4.855 <i>AFER</i>	 122		5.21.45 V28	PLACA PARADA DE ONIBUS
8.168 5.075 <i>AFER</i>	 123	V 60 37.28	5.22.03 V29	60 Km/h
9.553 5.936 <i>AFER</i>	 124	V 74 45.98	5.23.26 V30	80 Km/h


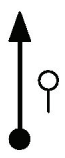
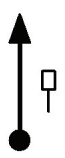
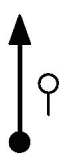


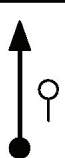
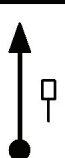

DISTÂNCIA Km <i>mi</i>	Referência	MÉDIA Km/h <i>mi/h</i>	TEMPO	OBSERVAÇÕES
11.00 6.83	 125		5.24.36 V30	PLACA "SÃO ROQUE (...)"
12.50 7.76	 126		5.25.49 V30	PROIBIDO ULTRAPASSAR
12.70 7.89	 127		5.25.59 V30	PONTE
13.147 8.169 <i>AFER</i>	 128		5.26.21 V30	FISCALIZAÇÃO ELETRONICA "PARDAL" - 80 Km/h
13.35 8.29	 129		5.26.30 V30	PONTE
13.732 8.533 <i>AFER</i>	 130		5.26.49 V30	Km 256
15.811 9.824 <i>AFER</i>	 131		5.28.30 V30	Km 258
16.413 10.199	 132	V 49 30.45	5.28.59 V31	PL BRANCA 50 Km/h REDUZA A VELOCIDADE
17.795 11.057 <i>AFER</i>	 133	V 60 37.28	5.30.41 V32	Km 260
18.45 11.46	 134		5.31.20 V32	PONTE

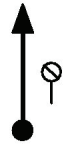
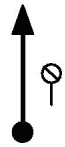



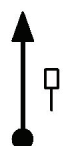
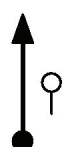

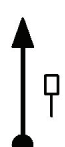

DISTÂNCIA Km <i>mi</i>	Referência	MÉDIA Km/h <i>mi/h</i>	TEMPO	OBSERVAÇÕES
20.00 12.42	 135		5.32.53 V32	PROIBIDO ULTRAPASSAR
21.00 13.04	 136		5.33.53 V32	60 Km/h
23.40 14.54	 137		5.36.17 V32	EM FRENTE NO TREVO
23.955 14.885 AFER	 138		5.36.51 V32	Km 266
24.423 15.176 AFER	 139	V 79 49.09	5.37.19 V33	80 Km/h
25.60 15.90	 140		5.38.12 V33	PONTE
27.00 16.77	 141		5.39.16 V33	PONTE EM CURVA
27.366 17.004	 142	D 0:10:27	5.39.33 D34	FIM ZONA CONTROLADA 4 PLACA AMARELA "PARE" NA DIREITA INICIO DESLOCAMENTO
27.941 17.362 AFER	 143		D34	60 Km/h
29.199 18.143 AFER	 144		D34	LOMBADA ELETROICA 50 Km/h



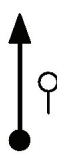

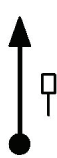



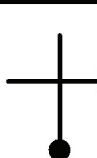

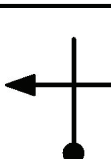
DISTÂNCIA Km mi	Referência	MÉDIA Km/h mi/h	TEMPO	OBSERVAÇÕES
29.690 18.448 AFER	 145		D34	LOMBADA ELETRONICA 50 Km/h
30.196 18.763 AFER	 146		D34	50 Km/h
30.976 19.248 AFER	 147		D34	60 Km/h
31.938 19.845 AFER	 148		D34	FINAL DO DESLOCAMENTO PL. 60 Km/h LOGO APÓS O TREVO DE NOVA ARAÇÁ
31.938 19.845 0.000	 149	V 60 37.28	5.50.00 V35	INICIO ZONA CONTROLADA 5 PL. 60 Km/h LOGO APÓS O TREVO DE NOVA ARAÇÁ ZERE SEU HODÔMETRO
1.540 0.957 AFER	 150		5.51.32 V35	PLACA PARADA DE ONIBUS
2.296 1.427 AFER	 151		5.52.18 V35	PROIBIDO ULTRAPASSAR
2.843 1.767 AFER	 152		5.52.50 V35	60 Km/h
5.45 3.38	 153		5.55.27 V35	60 Km/h
6.377 3.962 AFER	 154		5.56.22 V35	Km 280

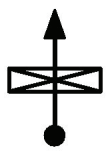

DISTÂNCIA Km <i>mi</i>	Referência	MÉDIA Km/h <i>mi/h</i>	TEMPO	OBSERVAÇÕES
7.091 4.406 <i>AFER</i>	 155		5.57.05 V35	60 Km/h
7.985 4.962	 156	D 0:05:00	5.57.59 D36	PLACA AMARELA TAXÕES NO EIXO A 150 m
8.403 5.221 <i>AFER</i>	 157		D36	Km 282
9.146 5.683 <i>AFER</i>	 158		D36	LOMBADA ELETRONICA 50 Km/h
9.15 5.68	 159		D36	PELA DIREITA ABANDONANDO A RODOVIA ENTRANDO NO POSTO
9.242 5.743 <i>AFER</i>	 160		D36	FIM ZONA CONTROLADA 5 TRAFO NA DIREITA JUNTO AO POSTO IPIRANGA INICIO DESLOCAMENTO
9.242 5.743	Neutro 161	N 0:07:01	6.02.59 N37	TRAFO NA DIREITA JUNTO AO POSTO IPIRANGA
<div style="display: flex; justify-content: space-between;"> <div style="width: 45%;"> <p>Road Book Automático A planilha que anda sozinha</p>   </div> <div style="width: 45%; border: 1px solid black; padding: 5px;">  </div> </div>				
9.242 5.743 <i>AFER</i>	 162	D 0:05:00	6.10.00 D38	TRAFO NA DIREITA JUNTO AO POSTO IPIRANGA

DISTÂNCIA Km <i>mi</i>	Referência	MÉDIA Km/h <i>mi/h</i>	TEMPO	OBSERVAÇÕES
9.318 5.790 <i>AFER</i>				TOTEM IPIRANGA
			D38	
9.33 5.79				ENTRANDO NA RODOVIA COM CUIDADO
			D38	
9.35 5.81				POLICIA RODOVIÁRIA ESTADUAL NA DIREITA
			D38	
10.775 6.695 <i>AFER</i>				FINAL DO DESLOCAMENTO PLACA 80 Km/h
			D38	
10.775 6.695		V 72 44.74	6.15.00	INICIO ZONA CONTROLADA 6 PLACA 80 Km/h
			V39	
11.474 7.130 <i>AFER</i>				INICIO MURADA DA PONTE NA DIREITA
			6.15.35	
			V39	
13.215 8.211 <i>AFER</i>				PLACA PARADA DE ONIBUS
			6.17.02	
			V39	
13.80 8.57				
			6.17.31	
			V39	
15.918 9.891 <i>AFER</i>				PLACA PARE NA DIREITA
			6.19.17	
			V39	
16.712 10.384		V 60 37.28	6.19.57	60 Km/h
			V40	

DISTÂNCIA Km mi	Referência	MÉDIA Km/h mi/h	TEMPO	OBSERVAÇÕES
17.517 10.885 AFER	 173		6.20.45 V40	PLACA CURVA A ESQUERDA
19.00 11.80	 174		6.22.14 V40	60 Km/h
19.936 12.388	 175	V 50 31.07	6.23.10 V41	Km 154
20.429 12.694 AFER	 176		6.23.46 V41	50 Km/h
20.836 12.947 AFER	 177		6.24.15 V41	LOMBADA ELETRONICA 50 Km/h
21.20 13.17	 178		6.24.41 V41	EM FRENTE NO TREVO
21.74 13.50	 179		6.25.20 V41	80 Km/h
22.005 13.673 AFER	 180		6.25.39 V41	FIM ZONA CONTROLADA 6 Km 156
22.005 13.673	Neutro 181	N 0:01:21	6.25.39 N42	PLACA KM 156
22.005 13.673	 182	V 60 37.28	6.27.00 V43	INICIO ZONA CONTROLADA 7 Km 156
0.000				ZERE SEU HODÔMETRO

DISTÂNCIA Km mi	Referência	MÉDIA Km/h mi/h	TEMPO	OBSERVAÇÕES
0.792 0.492 AFER	 183		6.27.48 V43	PROIBIDO ULTRAPASSAR
1.864 1.158 AFER	 184		6.28.52 V43	PROIBIDO ULTRAPASSAR
2.90 1.80	 185		6.29.54 V43	EM FRENTE NO TREVO SENTIDO VERANÓPOLIS
3.307 2.055 AFER	 186		6.30.19 V43	PLACA AZUL "DISTRITO INDUSTRIAL"
4.00 2.48	 187		6.31.00 V43	EM FRENTE NO TREVO
4.180 2.597 AFER	 188		6.31.11 V43	Km 160
4.470 2.778 AFER	 189		6.31.28 V43	40 Km/h
4.797 2.981 AFER	 190		6.31.48 V43	60 Km/h
6.10 3.79	 191		6.33.06 V43	Km 162
7.15 4.44	 192		6.34.09 V43	80 Km/h

DISTÂNCIA Km <i>mi</i>	Referência	MÉDIA Km/h <i>mi/h</i>	TEMPO	OBSERVAÇÕES
7.612 4.730	 193	V 75 46.60	6.34.37 V44	PROIBIDO ULTRAPASSAR
8.90 5.53	 194		6.35.39 V44	80 Km/h
10.90 6.77	 195		6.37.15 V44	60 Km/h
11.964 7.434 <i>AFER</i>	 196	D 0:06:54	6.38.06 D45	FINAL ZONA CONTROLADA 6 PL 60 Km/h INICIO DO DESLOCAMENTO
12.234 7.602 <i>AFER</i>	 197		D45	Km 168
12.40 7.70	 198		D45	NO TREVO COM MUITO CUIDADO ENTRANDO EM VILA FLORES 
12.739 7.916 <i>AFER</i>	 199		D45	PARE
12.74 7.91	 200		D45	
12.952 8.048 <i>AFER</i>	 201		D45	RELOGIO DIGITAL SICREDI NA ESQUERDA
12.97 8.05	 202		D45	DOBRAR A ESQUERDA EM DIREÇÃO À POUSADA DOS CAPUCHINHOS

DISTÂNCIA Km <i>mi</i>	Referência	MÉDIA Km/h <i>mi/h</i>	TEMPO	OBSERVAÇÕES
13.097 8.138 <i>AFER</i>	 203		D45	PORTÃO DA POUSADA DOS CAPUCHINHOS FINAL DE PROVA !!! ENTREGUE SEU GPS
13.097 8.138	 POUSADA DOS CAPUCHINHOS 204	N 0:00:00	6.45.00 N46	POUSADA DOS CAPUCHINHOS DESFRITE DO CAFÉ COLONIAL



Planilha gerada pelo programa TotemPlanilha desenvolvido pela Totem.

Esta é uma das formas que a Totem participa da evolução do Off Road.

WWW.TOTEMONLINE.COM.BR

